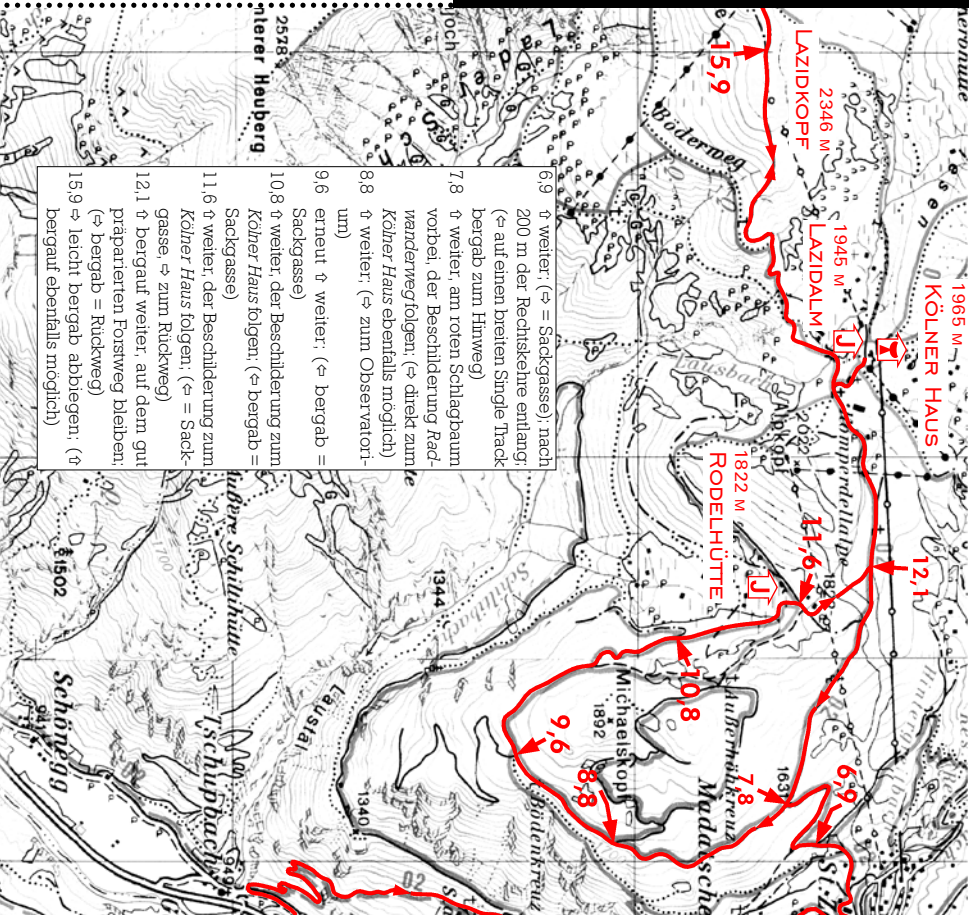


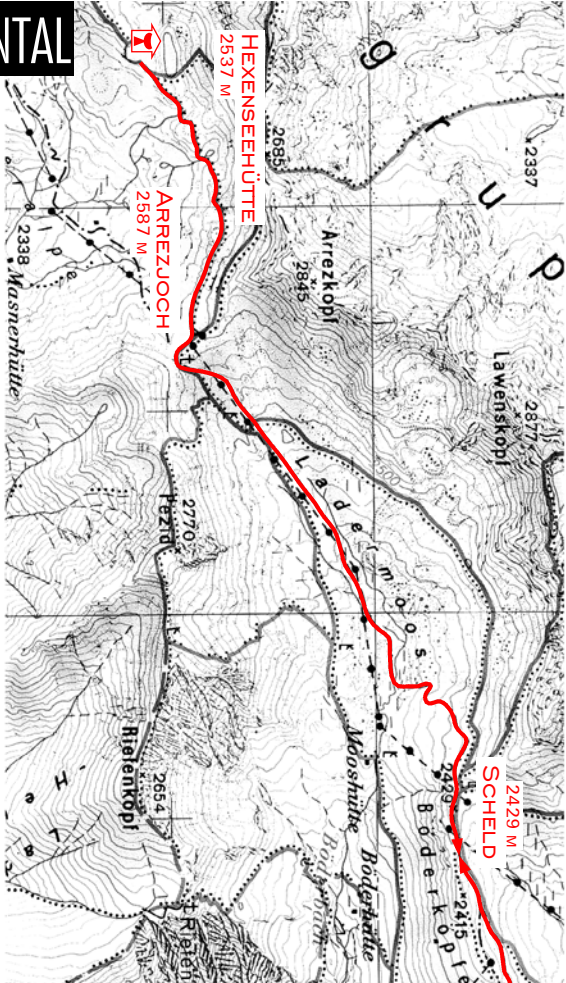
1 : 37.500

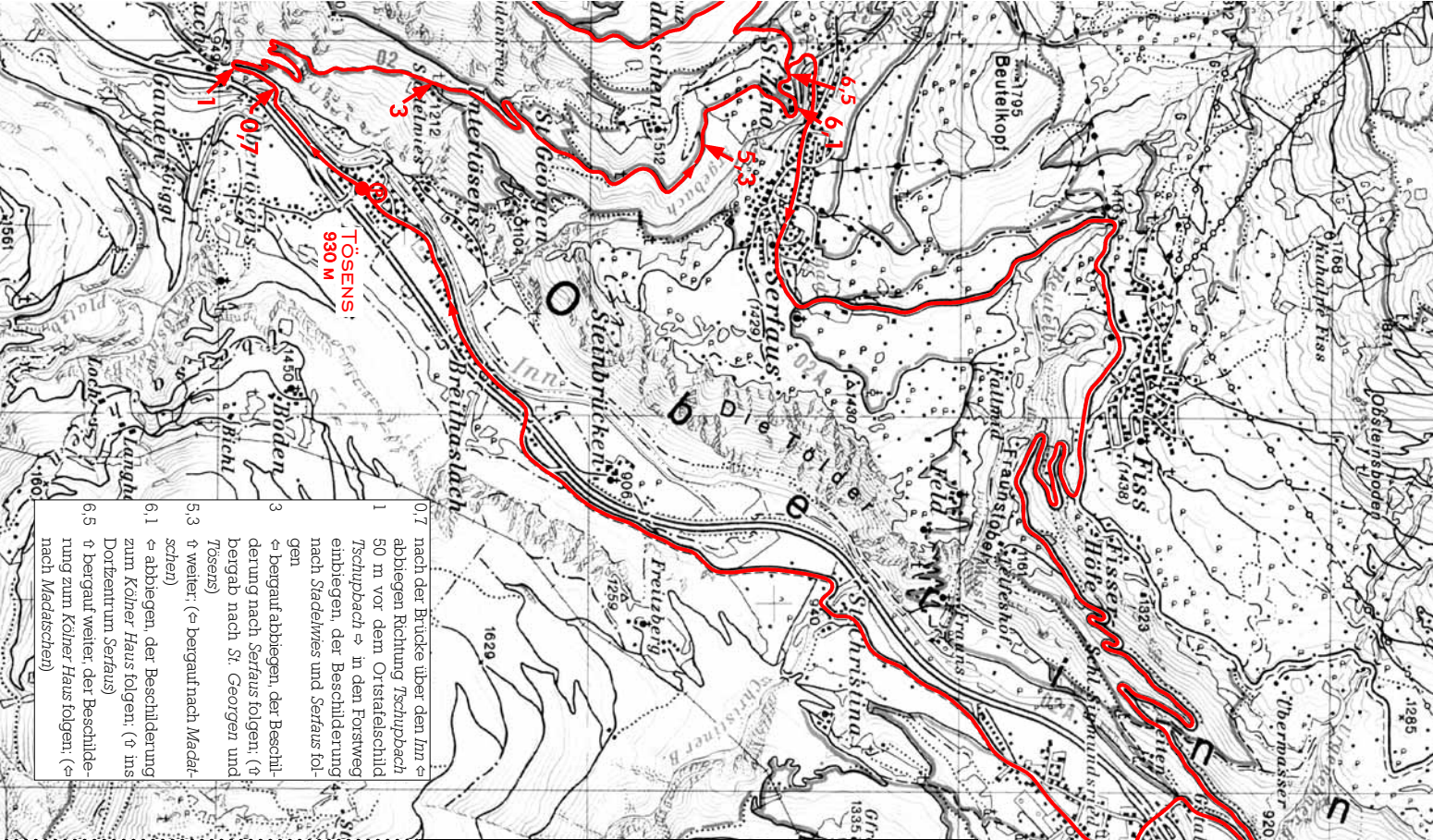
Österreichische Karte 144 · 171

025 - OBERINNTAL



- 6,9 † weiter: (⇨ = Sackgasse) nach 200 m der Bechtelkehle entlang: (⇨ auf einen breiten Single Track bergab zum Hirweg)
- 7,8 † weiter: am roten Schlagbaum vorbei, der Beschädigung Radwanderweg folgen: (⇨ direkt zum Köhler Haus ebenfalls möglich)
- 8,8 † weiter: (⇨ zum Observatorium)
- 9,6 erneut † weiter: (⇨ bergab = Sackgasse)
- 10,8 † weiter: der Beschädigung zum Köhler Haus folgen: (⇨ bergab = Sackgasse)
- 11,6 † weiter: der Beschädigung zum Köhler Haus folgen: (⇨ = Sackgasse ⇨ zum Rückweg)
- 12,1 † bergauf weiter: auf dem gut präparierten Forstweg bleiben: (⇨ bergab = Rückweg)
- 15,9 ⇨ leicht bergab abliegen: († bergab ebenfalls möglich)





- 0.7 nach der Brücke über den Inn ↵ abbiegen Richtung Tschipbach 50 m vor dem Ortstafelschild Tschipbach ↵ in den Forstweg einbiegen, der Beschilderung nach Stadelwies und Serfaus folgen
- 3 ↵ bergauf abbiegen, der Beschilderung nach Serfaus folgen (↑ bergab nach St. Georgen und Töses)
- 5.3 ↑ weiter: (↵ bergauf nach Madatschen)
- 6.1 ↵ abbiegen, der Beschilderung zum Köher Haus folgen. (↑ ins Dorfzentrum Serfaus)
- 6.5 ↑ bergauf weiter, der Beschilderung zum Köher Haus folgen. (↵ nach Madatschen)

1 : 37.500
 Österreichische Karte 144 · 171

025 - OBERINNTAL